

Allegato "A" all'atto
in data 2.12.2021
n. 890/621 rep.

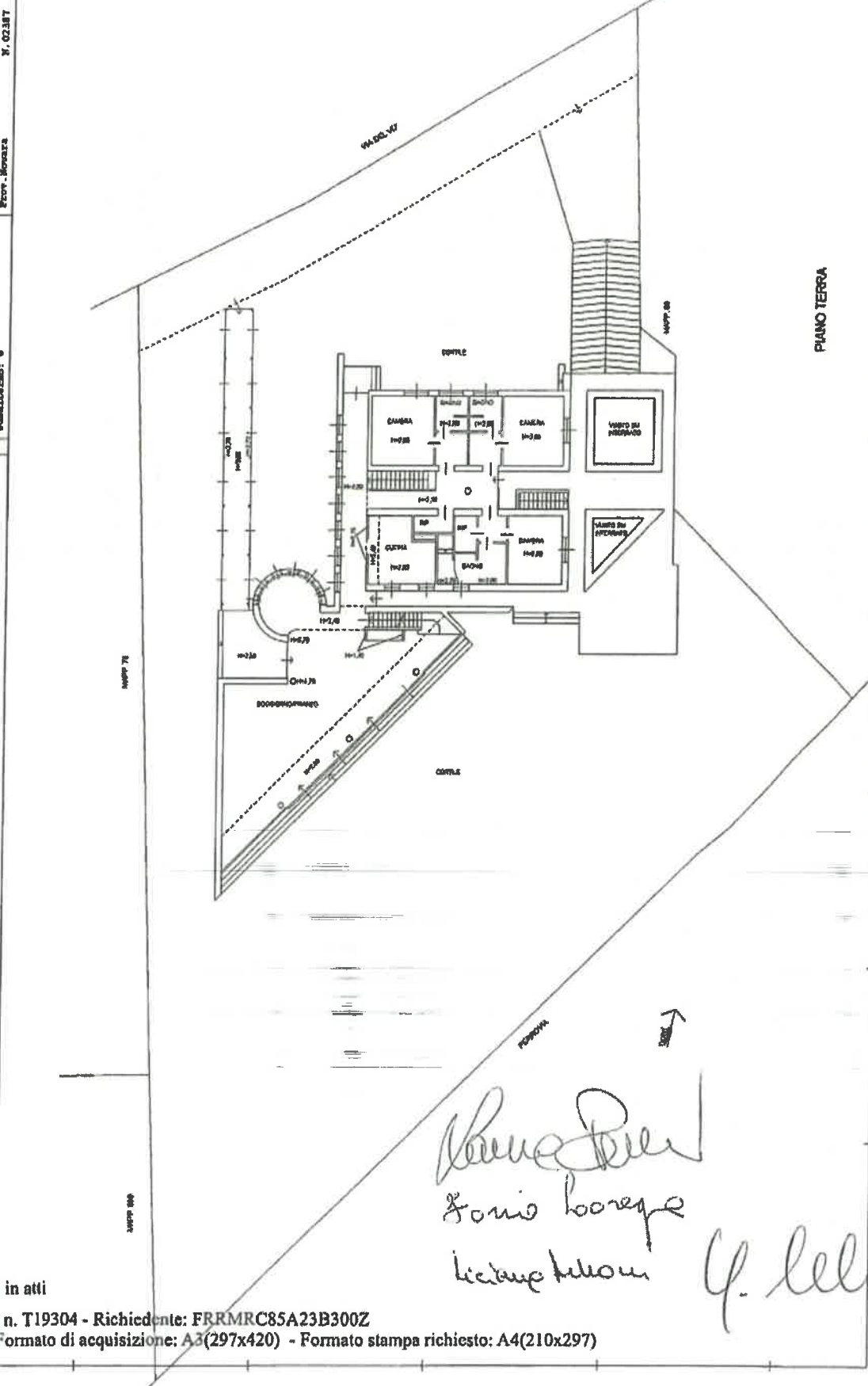
Completata da:
Architetto Andrea
Trocitto all'alba:
Geometri
Ferr. Novara

Identificativi Catastali:
Sezione: 23
Foglio: 87
Particella: 6

Subdivisione protocollata n. N0002918 del 16/06/2021
Comune di Galliate
Via Del VO

Agenzia delle Entrate
CATASTO FABBRICATI
Ufficio provinciale di
Novara

Scala 1: 200



Handwritten signatures:
Rino B...
Rino Borge
Riccardo... G. Bell

Calisto dei Fabbricati - Situazione al 30/07/2021 - Comune di GALLIATE (DS872) - Foglio: 71 - Particella: 87 - Subalterno: 6 -
VIA DEL VO n. 18 piano: T-S1-1

Ultima planimetria in atti

Data: 30/07/2021 - n. T19304 - Richiedente: FRRMRC85A23B300Z

Totale schede: 2 - Formato di acquisizione: A3(297x420) - Formato stampa richiesto: A4(210x297)

**Agenzia delle Entrate
CATASTO FABBRICATI
Ufficio Provinciale di
Novara**

Dichiarazione protocollo n. NO0026918 del 16/06/2021

Comune di Galliate

Via Del Vo'

civ. 18

Identificativi Catastali:

Sezione:
Foglio: 23
Particella: 87
Subalterno: 6

Compilata da:

Arcagni Andrea
Iscritto all'albo:
Geometri

Prov. Novara

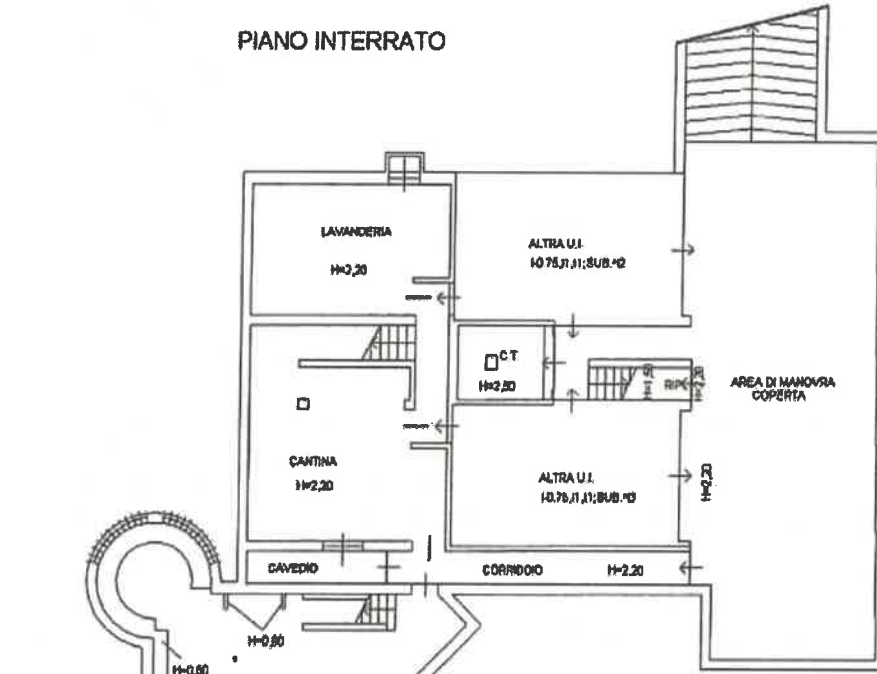
N. 02387

Planimetria


Scheda n. 2

Scala 1:200

PIANO INTERRATO



PIANO PRIMO




Handwritten signatures and notes:
 [Signature]
 Sergio Poggi
 [Signature] G.elli

Catasto dei Fabbricati - Situazione al 30/07/2021 - Comune di GALLIATE (D872) - < Foglio: 23 - Particella: 87 - Subalterno: 6 >
VIA DEL VO' n. 18 piano: T-S1-1

Ultima planimetria in atti

Data: 30/07/2021 - n. T19304 - Richiedente: FRRMRC85A23B300Z

Totale schede: 2 - Formato di acquisizione: A4(210x297) - Formato stampa richiesto: A4(210x297)

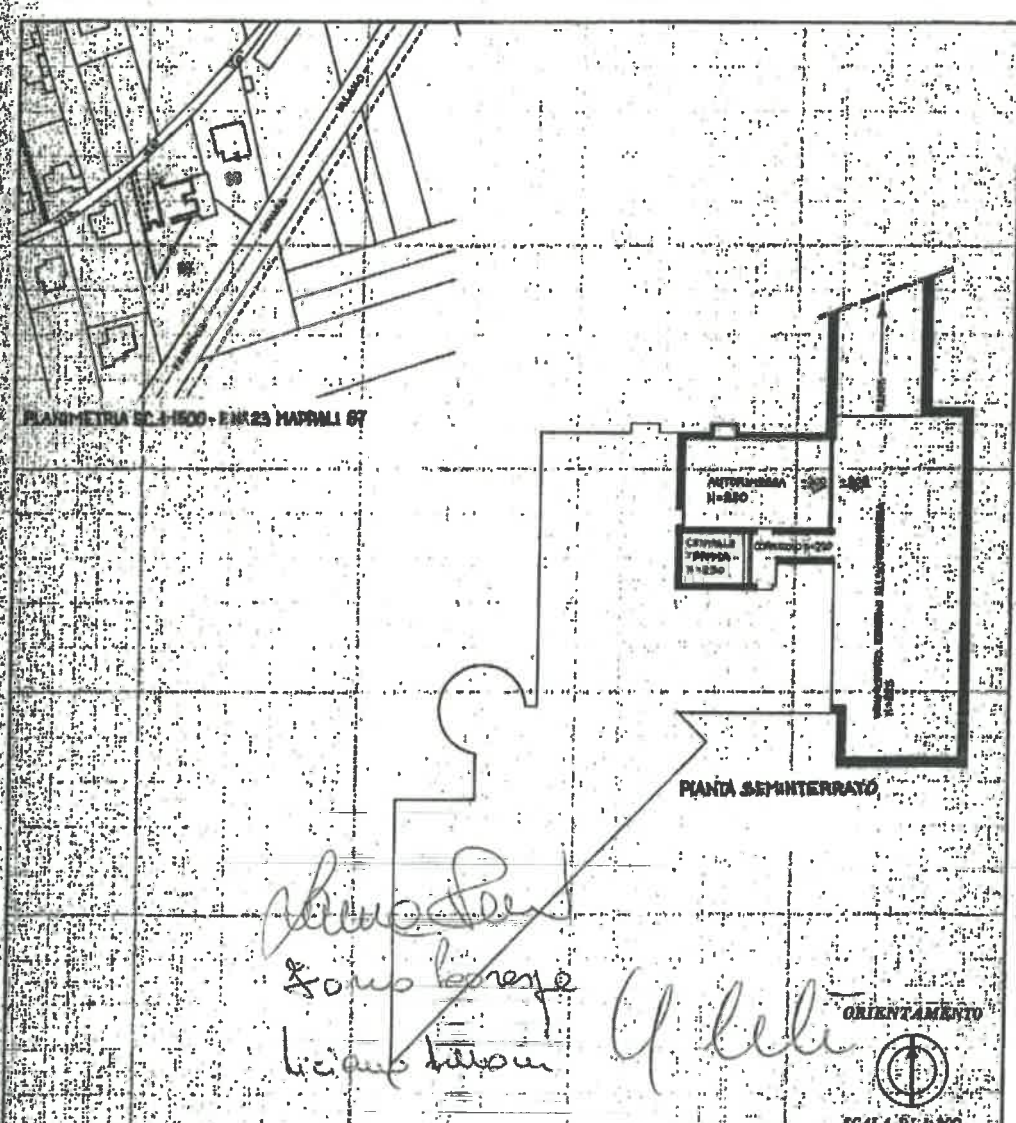

MINISTERO DELLE FINANZE
DIREZIONE GENERALE DEL CATASTO E DEI SERVIZI TECNICI ERARIALI
NUOVO CATASTO EDILIZIO URBANO

Mod. B (Nuovo Catasto Edilizio Urbano)
 Lire 100

(A. DECRETI-LEGGI 11 APRILE 1984, N. 011)

Planimetria dell'immobile situato nel Comune di GALLIATE Via DEL VO' n° 18
 Data FERRARI GIOVANNI NATO A GALLIATE IL 7.12.1929
 Allegata alla dichiarazione presentata all'Ufficio Tecnico Erariale di NOVARA

PLANIMETRIA SC. 1:1000 - EN. 23 MAPPA 87



Ferrari Giovanni
Firma
Luca Ferrari

ORIENTAMENTO
SCALA 1:100

SPAZIO RISERVATO PER LE ANNOTAZIONI D'UFFICIO		Compilata dal <u>SECRETARIO</u> <small>(Titolare, o delegato o incaricato)</small> <u>BORGERO CORRADO</u>
DATA PROT. N°	FG. 25 N° 87 SUB 2 4391	Iscritta all'Albo dei <u>GEOMETRI</u> della Provincia di <u>NOVARA</u> DATA <u>14 OTT. 1985</u> Firma: <u>Corrado Raggio</u>

Catasto dei Fabbricati - Situazione al 30/07/2021 - Comune di GALLIATE (D872) - < Foglio: 23 - Particella: 87 - Subalterno: 2 >
VIA DEL VO' n. 18 piano: S1;

Ultima planimetria in atti

MODULINO
n. 10/1984 - 487



MINISTERO DELLE FINANZE
DIREZIONE GENERALE DEL CATASTO E DEI SERVIZI TECNICI ERARIALI

Mod. B (Nuovo Catasto Edilizio Urbano)

Lire
100

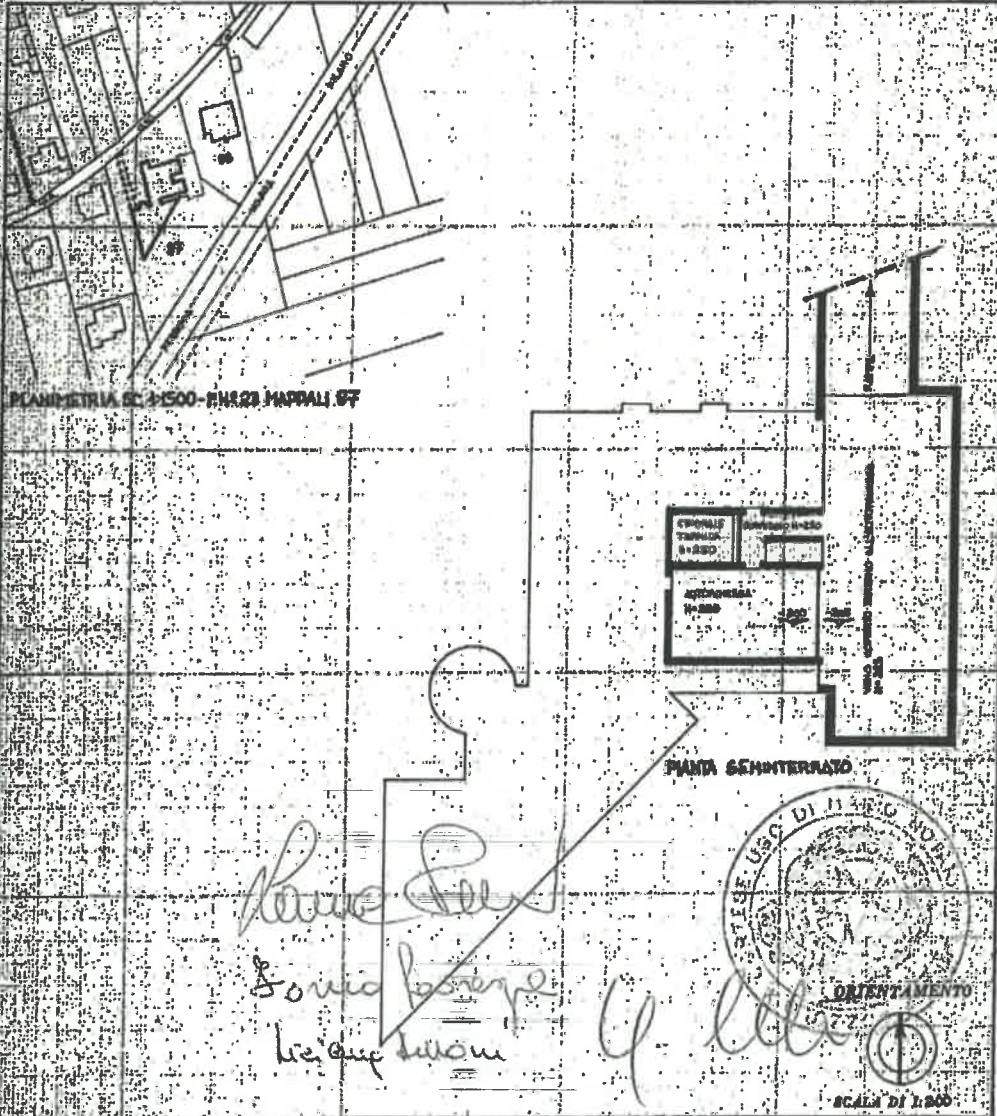
NUOVO CATASTO EDILIZIO URBANO

(L. DECRETO-LEGGE 30 APRILE 1962, N. 512)

Planimetria dell'immobile situato nel Comune di GALLIATE Via DEL VO' N° 18

Dire FERRARI GIOVANNI NATO A GALLIATE IL 7.12.1929

Allegata alla dichiarazione presentata all'Ufficio Tecnico Erariale di NOVARA



Catasto dei Fabbricati - Situazione al 02/08/2021 - Comune di GALLIATE (D872) - < Foglio: 23 - Particella: 87 - Subalterno: 3 >
L. 01
VIA DEL VO' n. 18 piano: S1;

Ultima planimetria in atti

Data presentazione: 14/10/1985 - Data: 02/08/2021 - n. T20399 - Richiedente: MTTFR85C04L736U

Totale schede: 1 - Formato di acquisizione: fuori standard (248X375) - Formato stampa richiesto: A4(210x297)