

MODULARIO
F. rig. rend. 497



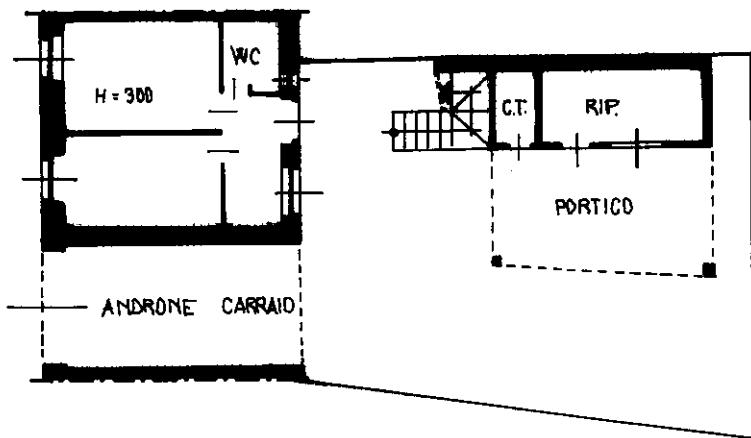
MINISTERO DELLE FINANZE
DIPARTIMENTO DEL TERRITORIO
CATASTO EDILIZIO URBANO (RDL 13-4-1939, n. 652)

MOD. **BN** (CEU)

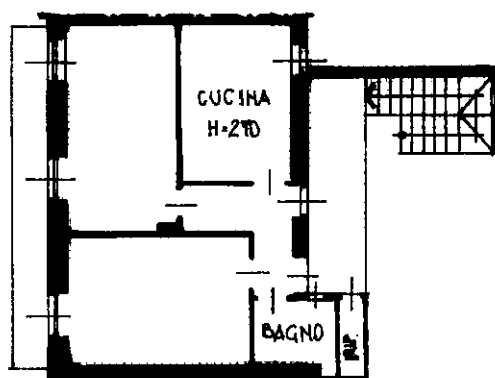
LIRE
500

Planimetria di u.i.u. in Comune di **CARPIGNANO SESIA** via **BADINI** civ. **15**


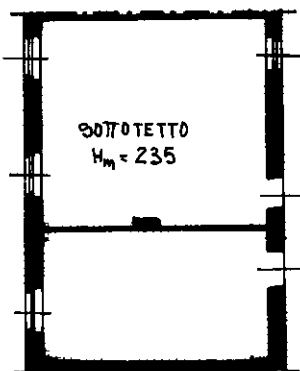
PIANO TERRA



PIANO PRIMO



PIANO SECONDO



SCALA DI 1:200

Catasto di Fabbrica - Situazione - Foglio 17 - Particella 75 - Subalterno 3 >
Via G. BADINI n. 5 Piano T-1 - 2

Roma - Istituto Poligrafico e Zecca dello Stato - P.V.

Dichiarazione di N.C.
Ultima planimetria in atti
denuncia di variazione

Compilata dal **GEOMETRA**
(Titolo, cognome e nome)
DIOLI SILVANO
Iscritto all'albo dei **geometri**
della provincia di **NOVARA** n. **1847**
data **DIC. 98** Firma **[Signature]**

RISERVATO ALL'UFFICIO

Data presentazione: 24/12/1998 - Data: 04/04/2024 - n. T99120 - Richiedente: SLRGNN65L1H518F
Totale schede: 17
Formato di acquisizione: A4(210x297) - Formato stampa richiesto: A4(210x297)
F. **17**
n. **75** sub. **3**
214