

ALARIO  
ind. 487



MINISTERO DELLE FINANZE  
DIREZIONE GENERALE DEL CATASTO E DEI SS.TT.EE.  
**CATASTO EDILIZIO URBANO** (RDL 13-4-1939, n. 652)

MOD. BN (CEU)

LIRE  
385

Località di u.i.u. in Comune di NOVARA via Verbano civ. 101

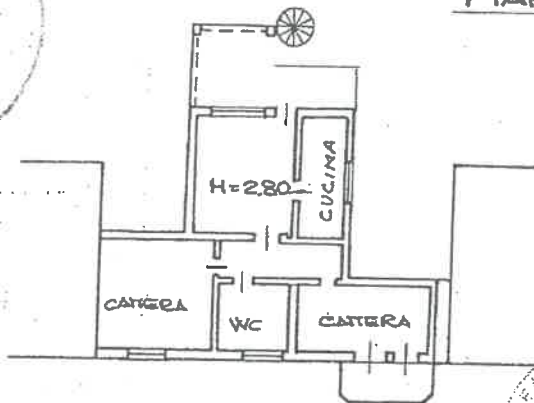
ALVARO "A"  
181/181/181  
45797/25130

Planimetria 1:2000

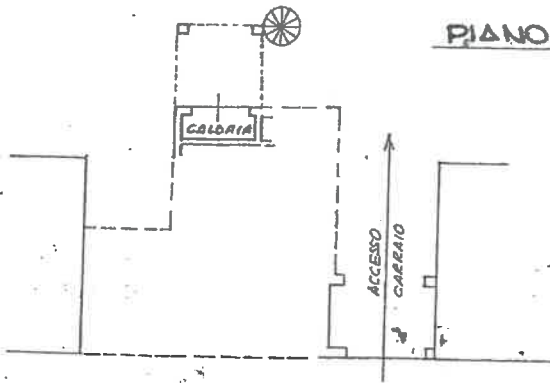
Foglio 22 - Mappale 181

Carpani  
Piero  
181  
Zanaria  
Edgardo  
Via Verbano

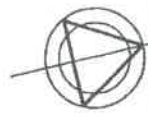
PIANO PRIMO



PIANO TERRENO



ORIENTAMENTO



SCALA DI 1:200

*Sabbi Gianfranco  
Devedo Umello*



Catasto dei Fabbricati - Situazione al 15/11/2021 - Comune di NOVARA (F952) - Foglio: 22 - Particella: 181 - Subalterno: 4 >  
VIA VERBANO n. 101 piano: 1.

nome di N.C.

variazione

in atti

Compilata dal Geometra

(Titolo, cognome e nome)

UGLIETTI GIUSEPPE

data 29/04/1993 - Data: 15/11/2021 da n. T277179 - Richiedente: MLNDR62B22F704L

Formato di acquisizione: A4(210x297) stampato: A4(210x297)

sub. 24 data 20/04/93 Firma *[Signature]*

RISERVATO ALL'UFFICIO



ALABIO  
cod. 487



MINISTERO DELLE FINANZE  
DIREZIONE GENERALE DEL CATASTO E DEI SS.TT.EE.  
**CATASTO EDILIZIO URBANO** (RDL 13-4-1939, n. 652)

MOD. BN (CEU)

LIRE  
385

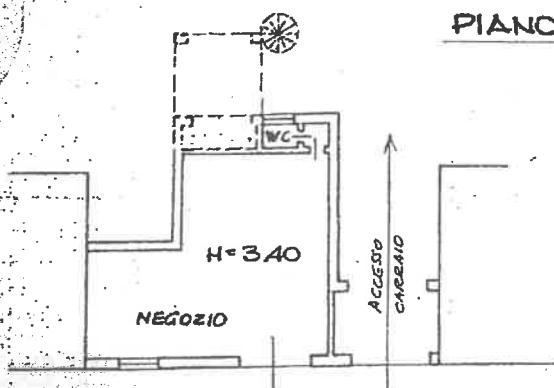
etria di u.i.u. in Comune di NOVARA..... via Verbano..... civ. 101

MAPPA "B"  
CATASTO N. 45797/25130

Planimetria 1:2000

Foglio 22 Mapp. 181

Prima  
terzo  
181  
Zonaria  
Edgardo  
Via Verbano



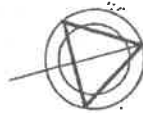
PIANO TERRENO

*Sabin Giovanni*  
*Donato Ubaldo*



*Donato Ubaldo*

ORIENTAMENTO



SCALA DI 1:200

Città di Fabbriano - Situazione al 26/10/2021 - Comune di NOVARA (F952) - < Foglio: 22 - Particella: 181 - Subalterno: 3 >  
VIA VERBANO n. 101 piano: I.

me di N.C.   
variazione   
in atti

Compilata dal Geometra  
(Titolo, cognome e nome)  
UGLIETTI GIUSEPPE  
Geometra  
azione: 29/04/1993 - Data: 26/10/2021 - n. T257218 - Richiedente: MLNDR62B22F704L  
Formato di stampa: A4 (210x297)  
data 20/04/93 Firma *Giuseppe Uglietti*

RISERVATO ALL'UFFICIO

