Data presentazione:26/11/1986 - Data: 17/11/2016 - n. T217849 - Richiedente: CRNRRT78L54B041F

MINISTERO DELLE FINANZE

Mod. B (Nuovo Catasto Edilizio Urbano)

DIREZIONE GENERALE DEL CATASTO E DEI SERVIZI TECNICI ERARIALI

Lire 200

NUOVO CATASTO EDILIZIO URBANO

(R. DECRETO-LEGGE 13 APRILE 1939, N. 652)

Ditta dell'immobile situato nel Comune di Alagna Valsesia Via Fraz. Merletti Inf. n.7

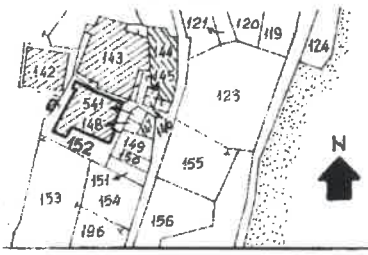
Ditta Rimella Marisa n. Scopello VC il 26.03.1948 RMLMRS48C661545N

Allegata alla dichiarazione presentata all'Ufficio Tecnico Erariale di Vercelli

Pianta Piano Terreno



COMUNE DI ALAGNA F.26 N.C.T. scala 1:1000



ORIENTAMENTO

N

SCALA DI 1:200

SPAZIO RISERVATO PER LE ANNOTAZIONI D'UFFICIO

N.C.T.

Partita 2201
Foglio 26
Particella 152

Compilata dal Perito Ind. Edile
(Titolo, nome e cognome del tecnico)
Franco Francione
Iscritto all'Albo de Periti Industriali
della Provincia di Vercelli
DATA Varallo, [illegible]
Firma:

Ultima planimetria in atti

Data presentazione:26/11/1986 - Data: 17/11/2016 - n. T217849 - Richiedente: CRNRRT78L54B041F
Totale schede: 1 - Formato di acquisizione: A3(297x420) - Formato stampa richiesto: A4(210x297)

Catasto dei Fabbricati - Situazione al 17/11/2016 - Comune di ALAGNA VALSESIA (A119) - < Foglio: 26 - Particella: 593 - Subalterno: 1 >
FRAZIONE MERLETTI SUPERIORE piano: T;

10 metri

Data presentazione:26/11/1986 - Data: 17/11/2016 - n. T217851 - Richiedente: CRNRRT78L54B041F

Mod. B (*Nuovo Catasto Edilizio Urbano*)

MINISTERO DELLE FINANZE

DIREZIONE GENERALE DEL CATASTO E DEI SERVIZI TECNICI ERARIALI

Lire 200

NUOVO CATASTO EDILIZIO URBANO

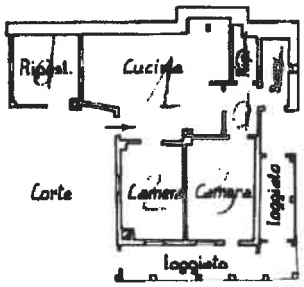
(R. DECRETO-LEGGE 13 APRILE 1939, N. 652)

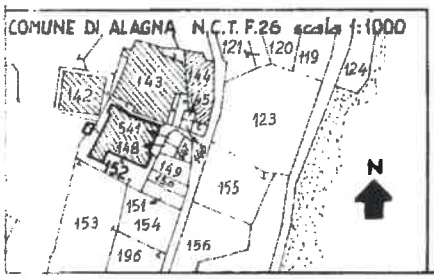
Ditta dell'immobile situato nel Comune di Alagna Valsesia Via Fraz. Merletti Inf. n.7

Rimella Marisa n. Scopello VC il 26.03.1948 RMLMRS48C66I545N

Allegata alla dichiarazione presentata all'Ufficio Tecnico Erariale di Vercelli

Pianta Piano Primo





ORIENTAMENTO

N

SCALA DI 1:200

SPAZIO RISERVATO PER LE ANNOTAZIONI D'UFFICIO

N.C.T.

Partita 2201
Foglio 26
Particella 152

Fg 26 593/2

Compilata dal Perito Ind. Edile
(Titolo, nome e cognome del tecnico)
Franco Francione

Iscritto all'Albo de Periti Industriali

della Provincia di Vercelli

DATA Varallo, 20.11.86

Firma:

Catasto dei Fabbricati - Situazione al 17/11/2016 - Comune di ALAGNA VALSESIA (A119) - < Foglio: 26 - Particella: 593 - Subalterno: 2 >
FRAZIONE MERLETTI SUPERIORE n. 7 piano: 1;

Ultima planimetria in atti

Data presentazione:26/11/1986 - Data: 17/11/2016 - n. T217851 - Richiedente: CRNRRT78L54B041F
Totale schede: 1 - Formato di acquisizione: A3(297x420) - Formato stampa richiesto: A4(210x297)

Data presentazione:26/11/1986 - Data: 17/11/2016 - n. T217854 - Richiedente: CRNRRT78L54B041F

Mod. B (*Nuovo Catasto Edilizio Urbano*)

MINISTERO DELLE FINANZE

DIREZIONE GENERALE DEL CATASTO E DEI SERVIZI TECNICI ERARIALI

Lire 200

NUOVO CATASTO EDILIZIO URBANO

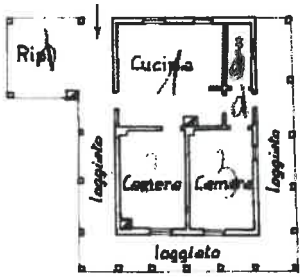
(R. DECRETO-LEGGE 13 APRILE 1939, N. 652)

Planimetria dell'immobile situato nel Comune di Alagna Valsesia *Via* Fraz. Merletti n.7

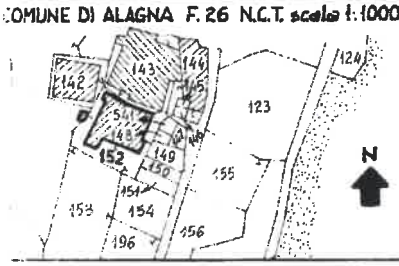
Ditta Rimella Marisa n. Scopello VC il 26.03.1948 RMLMRS48C661545N

Ingegnata alla dichiarazione presentata all'Ufficio Tecnico Erariale di Vercelli

Pianta Piano Secondo



COMUNE DI ALAGNA F. 26 N.C.T. scala 1:1000



ORIENTAMENTO

N

SCALA DI 1:200

SPAZIO RISERVATO PER LE ANNOTAZIONI D'UFFICIO

DATA 14.1.1987 PROT. N. 593/2

N.C.T.

Partita 2201
Foglio 26
Particella 152

Compilata dal Perito Ind. Edile
(Titolo, nome e cognome del tecnico)
Franco Francione

Iscritto all'Albo de Periti Industriali

della Provincia di Vercelli

data Varallo, 30/11/86

Firma:

Catasto dei Fabbricati - Situazione al 17/11/2016 - Comune di ALAGNA VALSESIA (A119) - < Foglio: 26 - Particella: 593 - Subalterno: 3 >
FRAZIONE MERLETTI SUPERIORE piano: 2;
Ultima planimetria in atti
Data presentazione:26/11/1986 - Data: 17/11/2016 - n. T217854 - Richiedente: CRNRRT78L54B041F
Totale schede: 1 - Formato di acquisizione: A3(297x420) - Formato stampa richiesto: A4(210x297)